

ЕЛЕКТРОНЕН НАРЪЧНИК ЗА КАНДИДАТСТВАНЕ

**ПО МЯРКА 12 „ПЛАЩАНИЯ ПО НАТУРА 2000 И
РАМКОВАТА ДИРЕКТИВА ЗА ВОДИТЕ“**

**ПРОГРАМА ЗА РАЗВИТИЕ НА СЕЛСКИТЕ РАЙОНИ
2014-2020**

**ЕВРОПЕЙСКИ ЗЕМЕДЕЛСКИ ФОНД ЗА РАЗВИТИЕ НА
СЕЛСКИТЕ РАЙОНИ (ЕЗФРСР)**



СЪДЪРЖАНИЕ:

ЦЕЛИ	3
1. ДОПУСТИМОСТ	3
2. ИЗИСКВАНИЯ КЪМ КАНДИДАТИТЕ	4
3. УСЛОВИЯ ЗА ПРЕДОСТАВЯНЕ НА ФИНАНСОВАТА ПОМОЩ	4
4. НЕДОПУСТИМОСТ:	5
5. РАЗМЕР И КОМБИНИРАНЕ НА КОМПЕНСАТОРНИТЕ ПЛАЩАНИЯ	6
6. ФИНАНСОВИ УСЛОВИЯ ЗА ПОДПОМАГАНЕ И ЗАБРАНИ ЗА ЗЕМЕДЕЛСКА ДЕЙНОСТ, ПОДЛЕЖАЩИ НА КОМПЕНСИРАНЕ	10
7. НАЧИН НА КАНДИДАТСТВАНЕ	11
8. ПРАВИЛА ЗА ИЗПЛАЩАНЕ НА ФИНАНСОВАТА ПОМОЩ	11
Полезни връзки:	13

ЦЕЛИ

- Да се подпомагат **земеделски стопани**, които стопанисват **земеделски земи** в **защитени зони** по чл. 3, ал. 1, т. 1 от Закона за биологичното разнообразие (ЗБР), за които има **издадени и обнародвани в "Държавен вестник" заповеди за обявяването им**, в срок не по-късно от 1 януари на годината на кандидатстване за подпомагане.
- Осигуряване на **опазването, поддържането** и/или **възстановяването** на благоприятното състояние на **природни местообитания** и **местообитания на видовете**, предмет на опазване в **защитените зони**.

Географски данни за границите на защитените зони от Натура 2000 по ал. 2 се предоставят от Министерството на земеделието и храните (МЗХ) на **Държавен фонд "Земеделие" - Разплащателна агенция (ДФЗ - РА)**, в срок до 1 февруари всяка година.

1. ДОПУСТИМОСТ

Допустими за подпомагане са **земеделски парцели**, които попадат **изцяло във физически блок**, пресичащ се със **защитена зона от Натура 2000** с площ не **по-малко от 100 кв. м**.

Подпомагането се предоставя под формата на **годишно плащане** на **хектар** при спазване на изискванията на:

- Регламент (ЕС) № 1305/2013 на Европейския парламент и на Съвета от 17 декември 2013 г. относно подпомагане на развитието на селските райони от Европейския земеделски фонд за развитие на селските райони (ЕЗФРСР) и за отмяна на Регламент (ЕО) № 1698/2005 на Съвета (Регламент (ЕС) № 1305/2013) (ОВ L, бр. 347 от 20 декември 2013 г.);
- Регламент (ЕС) № 1307/2013 на Европейския парламент и на Съвета от 17 декември 2013 г. за установяване на правилата за директни плащания за земеделски стопани по схеми за подпомагане в рамките на общата селскостопанска политика и за отмяна на Регламент (ЕО) № 637/2008 на Съвета и Регламент (ЕО) № 73/2009 на Съвета (Регламент (ЕС) № 1307/2013) (ОВ L, бр. 347 от 20 декември 2013 г.);
- Регламент (ЕС) № 1306/2013 на Европейския парламент и на Съвета от 17 декември 2013 г. относно финансирането, управлението и мониторинга на общата селскостопанска политика и за отмяна на регламенти (ЕИО) № 352/78, (ЕО) № 165/94, (ЕО) № 2799/98, (ЕО) № 814/2000, (ЕО) № 1290/2005 и (ЕО) № 485/2008 на Съвета (Регламент

(ЕС) № 1306/2013) (ОВ L, бр. 347 от 20 декември 2013 г.).

Подпомагането се предоставя в съответствие с принципите на добро финансово управление, публичност и прозрачност.

2. ИЗИСКВАНИЯ КЪМ КАНДИДАТИТЕ

За подпомагане могат да кандидатстват: **физически лица, еднолични търговци и юридически лица**, които са **земеделски стопани** по смисъла на § 1, т. 23 от Закона за подпомагане на земеделските производители (ЗПЗП), управляващи земеделски земи попадащи в обхвата на защитените територии по НАТУРА 2000.

Бенефициентите за подпомагане трябва да бъдат регистрирани в ИСАК. Земеделските парцели, които се подпомагат, **се идентифицират в ИСАК** по реда на Наредба № 5 от 2009 г. за условията и реда за подаване на заявления по схеми и мерки за директни плащания.

Земеделските земи трябва да попадат в **обхвата на Натура 2000**, за които има **одобрена заповед** за обявяване и/или **план за управление** на защитена зона от **Натура 2000**.

Важно!!!

Лицата следва да стопанисват земеделска площ, включително ливади и пасища от горски територии, с минимален размер на ползваната площ за подпомагане по мярката - 0,3 ха, при минимален размер на всеки парцел 0,1 ха.

Допустими за подпомагане по тази наредба лица ползват заявените от тях площи на правно основание по чл. 41, ал. 2 от Закона за подпомагане на земеделските производители.




3. УСЛОВИЯ ЗА ПРЕДОСТАВЯНЕ НА ФИНАНСОВАТА ПОМОЩ

Всеки кандидат за подпомагане **е длъжен да спазва:**

- **забраните и ограниченията**, разписани в **заповедта** за обявяване на съответната **защитена зона от Натура 2000**, както за заявените за подпомагане по мярка 12 парцели, така и за всички останали парцели в стопанството му, които попадат в обхвата на защитените зони;
- **режимите**, разписани в **плана за управление** на защитената зона от **Натура 2000** след утвърждаването му по реда на наредбата по чл. 28, ал. 1 ЗБР;

- условията за **поддържане** на земята в **добро земеделско и екологично състояние**, одобрени със заповед на министъра на земеделието и храните;

4. НЕДОПУСТИМОСТ:

	Земеделските стопани не могат да заявяват парцели по направление "Възстановяване и поддържане на постоянно затревени площи" от мярка 10 "Агроекология и климат" в обхвата на защитени зони в Натура 2000, за които са издадени заповеди за обявяването им по реда на ЗБР.
	Земеделските стопани не могат да заявяват едновременно за подпомагане една и съща площ по мярка 11 "Биологично земеделие" постоянно затревени площи и мярка 12 "Плащания по Натура 2000 и Рамковата директива за водите" от ПРСР 2014 - 2020 г., <u>с изключение на зони в Натура 2000, за които в заповедта за обявяването им няма забрана за използване на пестициди и минерални торове в пасища и ливади.</u>
	Допустимите кандидати не могат да заявяват едновременно за подпомагане една и съща площ по мярка 12 "Плащания по Натура 2000" и плащания по Рамковата директива за водите" и мярка 214 "Агроекологични плащания" от ПРСР 2007 - 2013, <u>с изключение на площи по направление "Въвеждане на сеитбообращение за опазване на почвите и водите"</u>

Важно!!!

При изчисляване на подпомагането по реда на тази наредба се приспада сумата, необходима за изключване на двойно финансиране на практиките, посочени в чл. 43 от Регламент (ЕС) № 1307/2013.

5. РАЗМЕР И КОМБИНИРАНЕ НА КОМПЕНСАТОРНИТЕ ПЛАЩАНИЯ

Размерът и комбинирането на компенсаторните плащания за забраните, разписани в заповедите за обявяване на защитените зони от Натура 2000, са посочени в Таблица 1.

Таблица № 1: Компенсаторни плащания по защитени зони за земеделски земи в евро/ха

№ по ред	Код на защитената зона	Име на защитената зона								А	В	С
			4	5	6	7	8	9	10			
1	2	3	4	5	6	7	8	9	10	11	12	
1	BG 0002048	Суха река	X	X			X		91	66	92	
2	BG 0002046	Ятата							0	0	0	
3	BG 0002017	Комплекс Беленски острови	X		X				68	46	40	
4	BG 0002015	Язовир „Конуш“		X					0	20	51	
5	BG 0002086	Оризища Цаланица	X	X					24	66	90	
6	BG 0002067	Остров Голя							0	0	0	
7	BG 0002091	Остров Лакът	X						24	46	40	
8	BG 0000242	Залив Ченгене скеле	X						24	46	40	
9	BG 0002007	Остров Ибиша							0	0	0	
10	BG 0002005	Понор	X			X	X		89	41	36	
11	BG 0002009	Златията	X	X		X	X		107	66	92	
12	BG 0002023	Язовир Овчарица	X			X			41	46	40	
13	BG 0002028	Комплекс Стралджа	X			X	X		108	45	40	
14	BG 0002085	Чаиря	X			X	X		107	46	40	
15	BG 0002008	Остров до Горни Цибър							0	0	0	
16	BG 0002114	Рибарници Челопечене							0	0	0	
17	BG 0002112	Руй	X			X	X		89	41	36	
18	BG 0002096	Обнова	X			X			41	46	40	
19	BG 0002094	Адата - Тунджа	X	X		X	X		107	66	92	
20	BG 0002095	Горен Дъбник - Телиш	X			X			41	46	40	
21	BG 0002104	Цибърско блато	X			X			41	46	40	
22	BG 0000494	Централен Балкан							0	0	0	
23	BG 0002018	Остров Вардим							0	0	0	
24	BG 0002024	Рибарници Мечка	X						24	46	40	
25	BG 0002025	Ломовете	X			X			41	46	40	

26	BG 0002110	Априлци	X			X	X		89	41	36
27	BG 0000241	Сребърна				X			17	0	0
28	BG 0002006	Рибарници Орсоя	X			X			41	46	40
29	BG 0002031	Стената	X			X			41	46	40
30	BG 0002064	Гарванско блато	X			X			41	46	40
31	BG 0002065	Блато Малък Преславец	X			X			41	46	40
32	BG 0002001	Раяновци	X			X	X		107	46	40
33	BG 0000209	Пирин							0	0	0
34	BG 0002004	Долни Богров - Казичене	X			X	X		97	43	38
35	BG 0002010	Язовир Пясъчник	X						24	46	40
36	BG 0002019	Бяла река	X			X			41	42	37
37	BG 0002102	Деветашко плато	X			X	X		108	43	39
38	BG 0002003	Кресна	X			X			40	41	36
39	BG 0002052	Язовир Жребчево	X			X			41	42	37
40	BG 0002059	Каменски баир	X			X			41	45	39
41	BG 0002078	Славянка	X			X			40	42	36
42	BG 0002088	Микре	X			X			40	43	37
43	BG 0000113	Витоша				X			16	0	0
44	BG 0000495	Рила							0	0	0
45	BG 0002012	Крумовица	X			X			40	41	36
46	BG 0002013	Студен кладенец	X			X			40	41	36
47	BG 0002039	Хърсовска река	X	X		X	X		89	57	72
48	BG 0002083	Свищовско-Беленска низина	X	X		X			40	57	72
49	BG 0000273	Бургаско езеро				X			17	0	0
50	BG 0002099	Кочериново	X		X	X			80	41	36
51	BG 0002103	Злато поле	X			X			41	44	39
52	BG 0002105	Персенк	X			X			40	41	36
53	BG 0002111	Велчево	X		X	X			80	41	36
54	BG 0002079	Осогово	X			X			40	41	36
55	BG 0002107	Бобошево	X		X	X			80	41	36
56	BG 0002108	Скрино	X		X	X			80	41	36
57	BG 0002020	Радинчево	X			X			42	42	37
58	BG 0002071	Мост Арда	X			X			40	42	37
59	BG 0002070	Рибарници Хаджи Димитрово	X			X			41	46	40
60	BG 0002057	Бесапарски ридове	X	X		X	X		89	57	72
61	BG 0002014	Маджарово	X			X			41	42	37
62	BG 0000332	Карлуковски карст	X			X			41	45	40
63	BG 0000240	Студенец	X	X		X	X		107	66	92
64	BG 0002053	Врачански Балкан	X			X			40	41	36

65	BG 0002040	Странджа		X		X	X		69	16	38
66	BG 0002069	Рибарници Звъничево	X			X			41	46	40
67	BG 0002089	Ноевци			X	X			56	0	0
68	BG 0002101	Мещица			X	X			56	0	0
69	BG 0002100	Долна Козница	X		X	X			83	43	38
70	BG 0002030	Комплекс Калимок	X	X		X	X		107	66	92
71	BG 0002022	Язовир Розов кладенец	X			X			41	46	40
72	BG 0002058	Сините камъни - Гребенец	X			X			40	42	36
73	BG 0002063	Западни Родопи				X			16	0	0
74	BG 0002087	Марица Пловдив				X			17	0	0
75	BG 0002062	Лудогорие	X	X		X	X		107	66	92
76	BG 0000237	Остров Пожарево							0	0	0
77	BG 0000270	Атанасовско езеро	X			X			41	44	39
78	BG 0002027	Язовир Малко Шарково	X			X			41	44	39
79	BG 0002074	Никополско плато	X	X		X	X		107	66	92
80	BG 0002090	Берковица	X		X	X			83	42	37
81	BG 0002092	Харманлийска река	X			X			41	44	39
82	BG 0002093	Овчарово	X		X	X			82	44	38
83	BG 0002106	Язовир Ивайловград	X			X			41	42	37
84	BG 0002041	Комплекс Ропотамо	X			X			41	45	40
85	BG 0002029	Котленска планина	X	X		X	X		94	59	76
86	BG 0002081	Марица - Първомай	X			X			41	45	40
87	BG 0000152	Поморийско езеро	X						24	46	40
88	BG 0002016	Рибарници Пловдив	X						24	46	40
89	BG 0002051	Калиакра	X			X			41	46	40
90	BG 0002043	Емине	X	X		X	X		105	65	89
91	BG 0002050	Дуранкулашко езеро	X			X			41	46	40
92	BG 0000156	Шабленски езерен комплекс	X			X			41	46	40
93	BG 0002098	Рупите	X			X			41	42	37
94	BG 0002072	Мелнишки пирамиди	X			X			40	41	36
95	BG 0002026	Дервенски възвишения	X	X		X	X		108	58	75
96	BG 0002073	Добростан				X			16	0	0
97	BG 0002109	Васильовска планина			X				40	0	0
98	BG 0002077	Бакърлъка				X			17	0	0
99	BG 0002X13	Триград - Мурсалица			X	X			56	0	0
100	BG 0002076	Места				X			16	0	0
101	BG 0002066	Западна Странджа		X		X	X		83	16	39

10 2	BG 0002021	Сакар	X	X		X	X		108	59	77
10 3	BG 0002002	Западен Балкан		X		X		X	48	16	37
10 4	BG 0002060	Галата				X			17	0	0
10 5	BG 0000191	Варненско-Белославско езеро							0	0	0
10 6	BG 0002082	Батова		X		X	X		83	18	43
10 7	BG 0002061	Балчик	X			X			41	46	40
10 8	BG 0000271	Мандра-Пода	X			X			41	45	40
10 9	BG 0002044	Камчийска планина		X		X	X		77	18	45
11 0	BG 0002084	Палакария	X		X	X			80	41	36
11 1	BG 0002038	Провадийска-Роякско плато	X	X		X	X		107	66	91
11 2	BG 0002054	Средна гора	X			X			40	41	36
11 3	BG 0002097	Белите скали	X			X			41	46	40
11 4	BG 0002045	Комплекс Камчия				X			17	0	0
11 5	BG0002128	Централен Балкан Буфер		X		X			16	15	36
11 6	BG0002126	Пирин Буфер		X		X			16	15	36
11 7	BG0000399	Българка		X		X	X		66	15	36
11 8	BG0000496	Рилски манастир		X		X	X		66	15	36
11 9	BG0002115	Било		X		X			17	20	51

6. ФИНАНСОВИ УСЛОВИЯ ЗА ПОДПОМАГАНЕ И ЗАБРАНИ ЗА ЗЕМЕДЕЛСКА ДЕЙНОСТ, ПОДЛЕЖАЩИ НА КОМПЕНСИРАНЕ

Финансовата помощ се предоставя под формата на **ежегодни компенсаторни плащания** за хектар допустима за подпомагане площ, като **75 на сто от помощта** се осигурява от **Европейския съюз** и **25 на сто** - от бюджета на **Република България**.

Финансовата помощ се предоставя за **спазване на забраните за земеделска дейност**, включени в издадените от министъра на околната среда и водите заповеди за обявяване на съответната защитена зона, както следва:

Точка 1: Забрана за премахване на характеристиките на ландшафта (синори, единични и група дървета), при ползването на земеделски земи като такива;

Точка 2: Забрана за косене на ливадите:

- до 1 юли;
- от периферията към центъра, с бързодвижеща се техника и преди 15 юли;
- от периферията към центъра, преди 15 юни;

Точка 3: Забрана за използването на неселективни средства за борба с вредителите в селското стопанство;

Точка 4: Забрана за използването на пестициди и минерални торове в пасища и ливади.

Забраните се групират в следните групи:

А	забрани, важащи за постоянни пасища по точки 1, 2 и 4;
В	забрани, важащи за обработваеми земи по точки 1 и 3;
С	забрани, важащи за трайни насаждения по точки 1 и 3.

Важно!!!

В заявлението за подпомагане на площ **лицата по Точка 2** декларират, че **ще спазват наложените забрани, разписани в заповедта за обявяване на защитената зона от Натура 2000, както и режимите, разписани в плана за управление, в която попадат стопанисваните от тях земеделски парцели.**

Важно!!!

Забраните важат за целия заявен за подпомагане земеделски парцел, а не само за частта от него, попадаща в съответната защитена зона от Натура 2000.

7. НАЧИН НА КАНДИДАТСТВАНЕ

Кандидатите за подпомагане подават **Заявление** при условията и по реда на Наредба № 5 от 2009 г. за условията и реда за подаване на заявления по схеми и мерки за директни плащания.

Препоръчително е всеки, решил да кандидатства по ПРСР, да прочете внимателно наредбата към мярката, която го интересува, за да се запознае с възможностите и условията за подпомагане. Наредбите са публикувани на електронната страница на Министерството на земеделието и храните www.mzh.government.bg

Важно!!!

Препоръчително е всеки, решил да кандидатства по ПРСР, да прочете внимателно наредбата към мярката, която го интересува, за да се запознае с възможностите и условията за подпомагане. Наредбите са публикувани на електронната страница на Министерството на земеделието и храните www.mzh.government.bg

Бланките на Заявленията са публикувани в приложенията на НАРЕДБА 5 от 27.02.2009 г. за условията и реда за подаване на заявления по схеми и мерки за директни плащания (Загл. изм. - ДВ, бр. 14 от 2010 г., в сила от 19.02.2010 г.)

8. ПРАВИЛА ЗА ИЗПЛАЩАНЕ НА ФИНАНСОВАТА ПОМОЩ

При подаване на заявлението се извършват административни проверки относно:

- минималния размер на стопанството и минималния размер на парцела;
- географското положение на парцела спрямо границите на защитена зона от Натура 2000 по чл. 1, ал. 2;
- забрана/забрани в сила за съответния парцел съобразно земеползването му и заповедта за обявяване и плана за управление на съответната защитена зона от Натура 2000.

Важно!!!

Когато при подаване на заявлението за подпомагане се установи, че земеделски парцел **попада в две или повече защитени зони** от Натура 2000 по чл. 1, ал. 2, кандидатът **заявява за подпомагане по мярка 12**

целия земеделски парцел само в една от защитените зони от Натура 2000, по негова преценка.

След подаване на заявлението ДФЗ - РА:

- Извършва административни проверки на документите и заявените от кандидата за подпомагане данни;
- Извършва проверки на място на част от земеделските стопани, кандидатствали по мярка 12;
- Одобрява или отказва частично или изцяло изплащането на финансовата помощ.

Важно!!!

Държавен фонд "Земеделие" - Разплащателна агенция, **изплаща финансовата помощ** в периода **между 1 декември на годината на подаване** на заявлението за подпомагане и **30 юни на следващата календарна година**.

Важно!!!

Държавен фонд "Земеделие" - Разплащателна агенция, **изпраща информация за извършените плащания** по мярка 12 с **уведомително писмо** по реда на Наредба № 5 от 2009 г. за условията и реда за подаване на заявления по схеми и мерки за директни плащания.

9. УСЛОВИЯ ЗА НАМАЛЯВАНЕ И ОТКАЗВАНЕ НА ИЗПЛАЩАНЕТО НА ФИНАНСОВА ПОМОЩ

Държавен фонд "Земеделие" - Разплащателна агенция, **отказва изцяло изплащането** на финансова помощ за деклариран за подпомагане по мярка 12 парцел, попадащ в защитена/и зона/и, когато:

- се установи, че кандидатът за подпомагане не е спазил някоя от забраните за земеделски дейности, върху този парцел, като в този случай площта на парцела се счита и за наддекларирана;
- до 30 ноември на текущата година в ДФЗ - РА, е постъпила по официален ред информация от регионалните структури на Министерството на околната среда и водите (МОСВ) за констатирано неспазване на забрана/и, различни от посочените в чл. 7 на Наредба № 5 от 24.02.2015г., в защитени зони по чл. 3, ал. 1, т. 1 ЗБР, върху декларираните по мярката парцели, като в този случай ДФЗ - РА, не налага допълнителни санкции.

Държавен фонд "Земеделие" - Разплащателна агенция, **отказва изплащането изцяло или на част** от финансовата помощ, когато се установи, че кандидатът за подпомагане:

- е заявил по-големи площи в сравнение с реално ползваните от него, като в този случай се прилагат разпоредбите на чл. 19 от Делегиран регламент (ЕС) № 640/2014 на Комисията от 11 март 2014 г. за допълнение на Регламент (ЕС) № 1306/2013 на Европейския парламент и на Съвета по отношение на интегрираната система за администриране и контрол и условията за отказ или оттегляне на плащанията и административните санкции, приложими към директните плащания, подпомагането на развитието на селските райони и кръстосаното съответствие (Делегиран Регламент (ЕС) № 640/2014);
- не е спазил срока за подаване на заявлението за кандидатстване по Наредба № 5 от 2009 г. за условията и реда за подаване на заявления по схеми и мерки за директни плащания;
- не спазва съответните базови изисквания, посочени в приложение № 2 за съответните площи;
- не отговаря на условията за предоставяне на финансова помощ;
- или негов представител възпрепятства извършването на проверка на място;
- не е декларирал всички стопанисвани от него площи в стопанството.

Разпоредбите не се прилагат в случаите на непреодолима сила или изключителни обстоятелства, подробно описани в Наредба № 5 от 24.02.2015г.

Полезни връзки:

Министерство на земеделието и храните: www.mzh.government.bg

Програма за развитие на селските райони: www.prsr.government.bg

Държавен фонд земеделие: www.dfz.bg/bg/dp-2014-2020/

За повече информация:

e-mail: rrd@mzh.government.bg

телефон 02/ 985 11 354